Acadie d'hier à aujourd'hui

Découvrons ensemble la route des colons qui ont peuplés l'Acadie pour ensuite en faire une opération de grand nettoyage ethnique…Un génocide!!



CHRONOLOGIE DE LA DECOUVERTE DE L'AMERIQUE

Période Paléoaméricaine -9000 à -7000

Grand hiatus -8000 à -3000

Période précéramique tardive -3000 à -500

Période de la céramique -500 à 1604

Cette période est peuplés de deux peuples les Etchemins (Malécites) et les Siriquois (Micmacs) Ils sont encore autour de 3000 aujourd'hui juste au Nouveau-Brunswick.

Micmacs en 1873

Couple de Micmacs de la Nouvelle-Ecosse en 1865

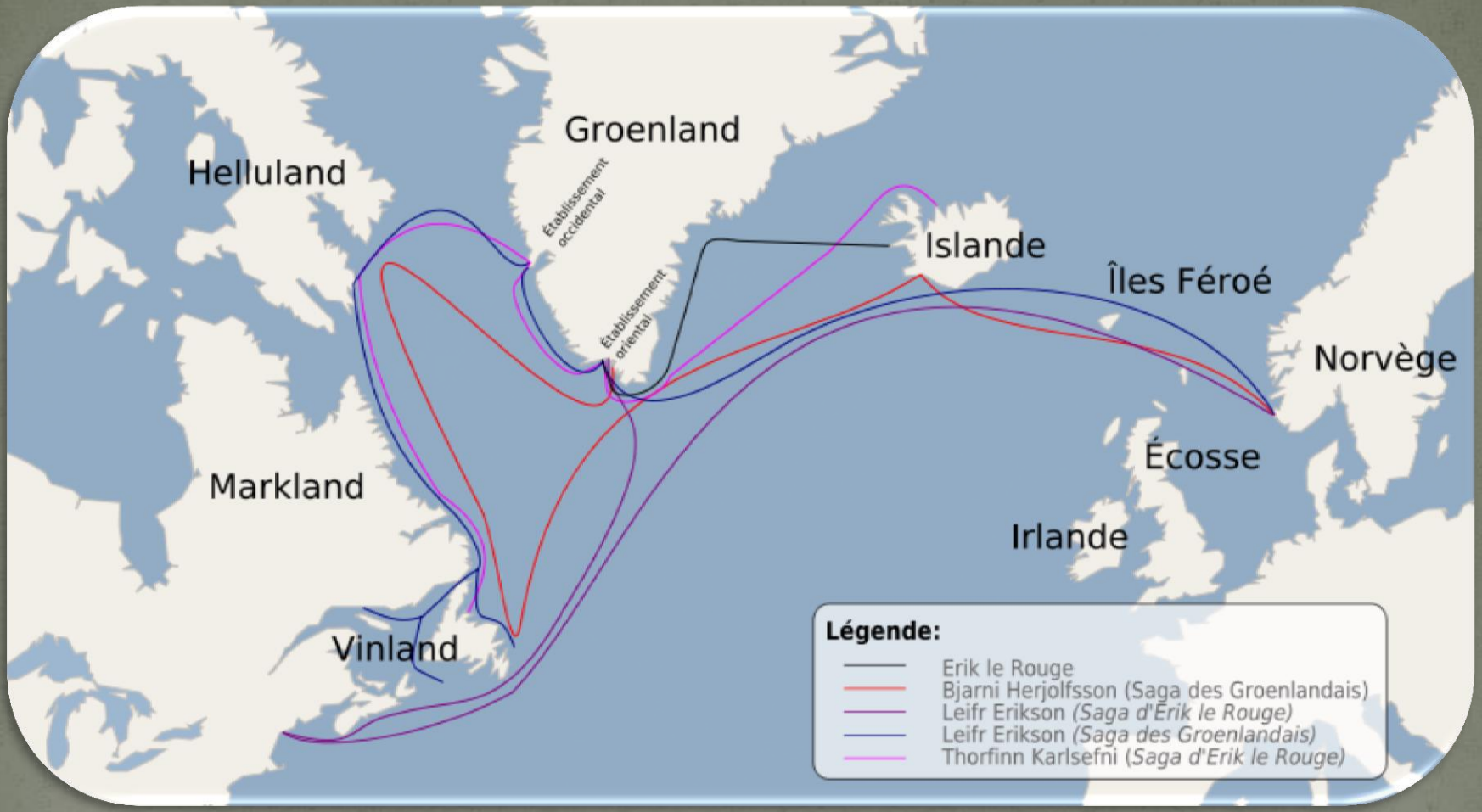

Trajet probable des Vikings en Amérique du Nord

Dès le XVIe siècle, des pêcheurs basques, viennent régulièrement pêcher la baleine et la morue à Terre-Neuve. Au contact des Amérindiens, un « pidgin » basco-algonquin se développe entre les Basques et les Micmacs. Aux caraques basques, encore très majoritaires au XVIIE siècle, s'ajoutent quelques navires portugais, français, bretons et normands ainsi que des marchands de fourrures.

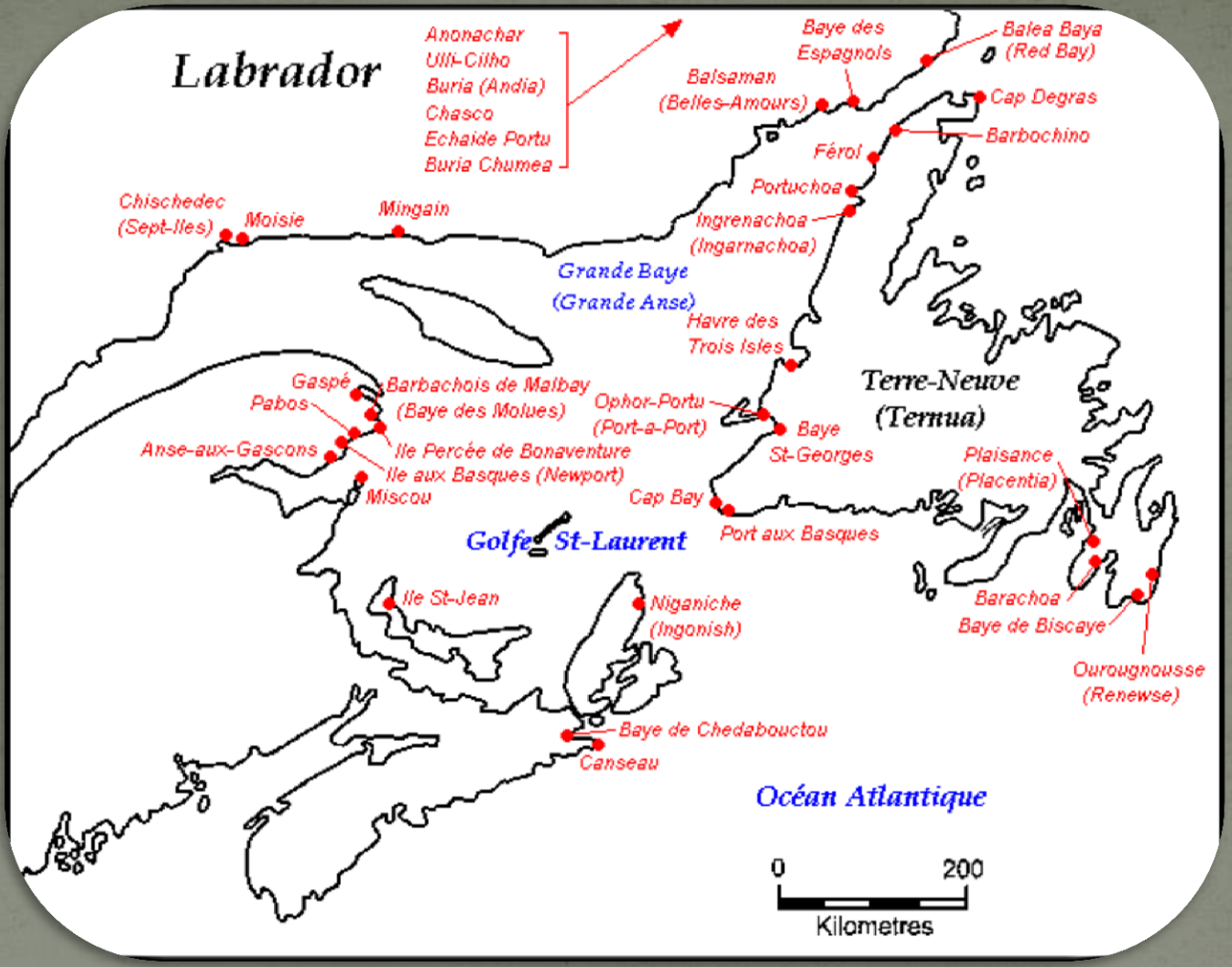

Postes de pêche basques au XVIe et XVIIe siècles

24 juin 1497

Jean Cabot (Giovanni Caboto, John Cabot) de Gènes arrive en Amérique, se rend jusqu'aux bancs de poisson au large le Labrador et longe l'île du Cap-Breton (les historiens ne s'entendent pas sur les endroits). Il prend possession du territoire au nom du roi d'Angleterre.

1506

Des pêcheurs européens viennent pêcher la morue sur les côtes de Terre-Neuve. Ces pêcheurs originaires de la Bretagne, de la Normandie et du Pays Basque se familiarisent peu à peu avec le golfe du Saint-Laurent, ses îles et les côtes du Nouveau-Brunswick

Le French Shore, extrait de « Documents Diplomatiques ».
Affaires de Terre-Neuve, Imprimerie Nationale, 1891.

1524

Désireuse de s'assurer la possession de territoires dans le Nouveau Monde, la France y envoie en 1524 l'explorateur Giovanni da Verrazano. Ce dernier frôle les côtes septentrionales de l'Amérique et explore la côte nord-est de l'Amérique du Nord, longeant le littoral sud de la péninsule néo-écossaise, du Cap-Breton et de Terre-Neuve. Il parle de l'Arcadie dans son rapport à François 1er. Selon une hypothèse controversée, c'est da Verrazano qui aurait d'abord donné à la région le nom d'« Accadie ». Ce nom provient peut-être de « Arcadie » (légendaire province de la Grèce antique) ou encore « La Quoddy » ou « La Cadie » (une adaptation française d'un mot micmac qui signifierait « endroit fertile »)

« que nous nommâmes Arcadie, en raison de la beauté de ses arbres »

1534

Parti de Saint-Malo, Jacques Cartier entreprend son premier voyage vers l'ouest et se retrouve dans le Golfe du Saint-Laurent. À Gaspé, il prend possession de ces terres au nom du roi de France en y plantant une grande croix de bois.

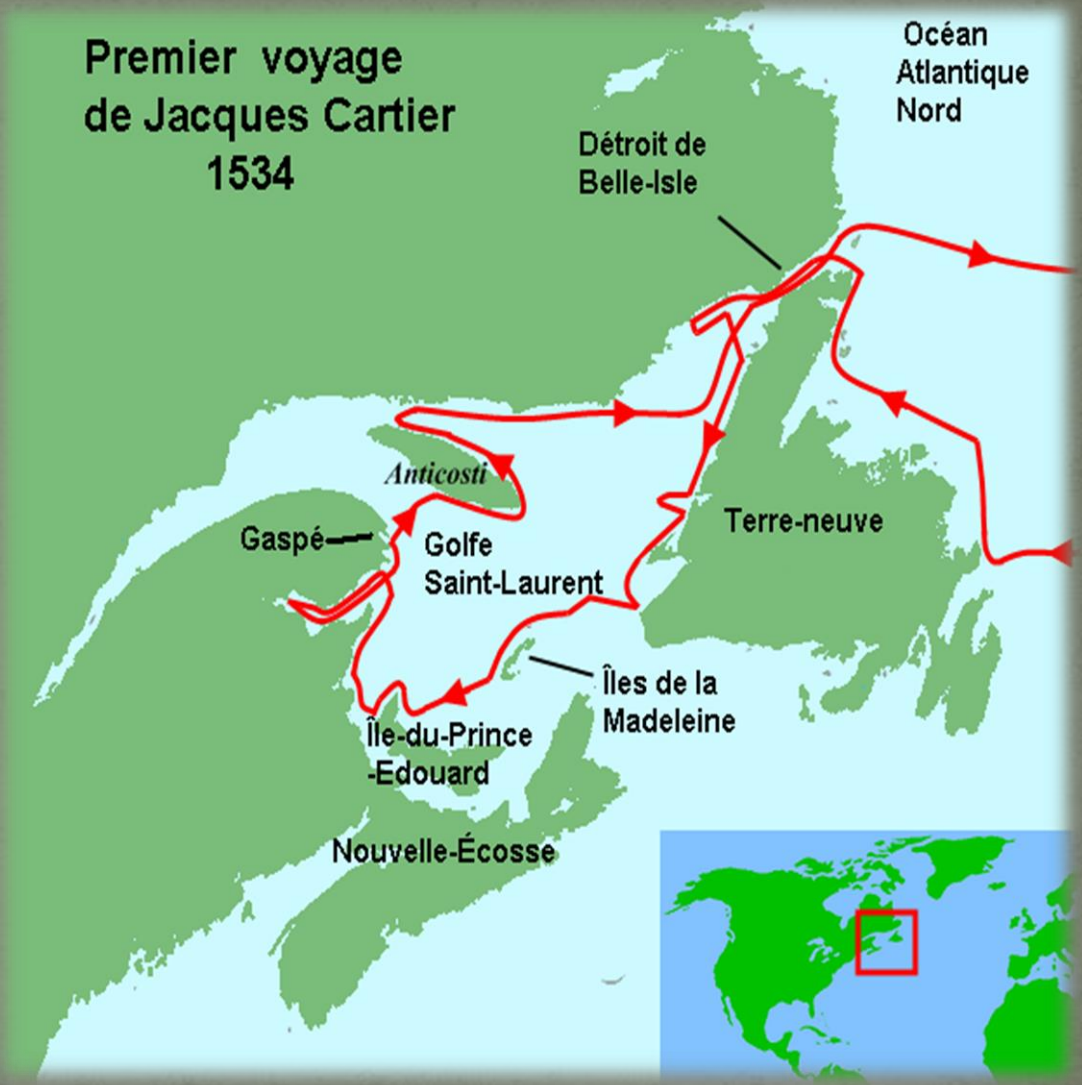

4 juin 1534 Jacques Cartier découvre l'Île-du-Prince-Édouard

1537

Promulgation par le pape Paul III de la bulle Sublimis Deus qui affirme que les Sauvages « étant vraiment des hommes, sont aptes à recevoir la foi chrétienne ».

1598 Le roi Henri IV

« faisons, créons ordonnons et établissons par ces présentes signées de notre main, notre lieutenant-général ès dits pays de Canada, Hochelaga, Terre-Neuve, Labrador, rivière de la Grande Baye de Norembègue et terres adjacentes des dites provinces et rivières… » Par lettres patentes datées de ce 12 janvier 1598, le roi Henri IV nomme Troilus de Mesgouez, sieur de la Roche, lieutenant gouverneur du Canada.

Vivant à la cour de France dès l'âge de 13 ans, Troilus est né vers 1540 en Bretagne. Le roi Henri III le nomme en 1578 vice-roi des Terres-Neuves, c'est-à-dire de la Nouvelle-France, avec pouvoir de gouverner ces territoires. Une première expédition échoue en 1578, son navire est capturé par les Anglais. Il a plus de succès en 1583 lors d'un voyage pour la traite des fourrures, mais l'année suivante, son navire fait naufrage peu après son départ. Il partait avec 300 colons pour établir une colonie.

Les guerres de religion retarderont la reprise de ces affaires et ce n'est qu'en 1598 qu'il s'embarque sur la Catherine et la Françoise avec une quarantaine de colons. Ils s'établiront à l'île de Sable au large de la Nouvelle-Écosse actuelle. La colonie vivotera jusqu'en 1603 où les 11 survivants seront rapatriés en France. Troilus de la Roche qui est rentré en France après l'établissement de la colonie la première année meurt en 1606.

L'Acadie d'hier 1604 à 1755

L'Acadie d'hier couvre un siècle et demi d'histoire, de sa **naissance** en 1604 aux début de la **déportation** de 1755. Entre 1604 et 1755, l'Acadie a été le théâtre de plusieurs bouleversements, mais aussi de périodes d'accalmie.

Les Acadiens ont été les victimes de la dualité qui impliqua la France et l'Angleterre. Avant 1713 L'Acadie à changer 7 fois de mains entre la France et l'Angleterre.

Où situer l'Acadie ?

L'acadie géographiquement aujourd'hui n'existe plus.

Anciennement colonie française au XVIIe siècle, elle était constituée par les Provinces du Canada actuelles: Le Nouveau-Brunswick, La Nouvelle-Ecosse et l'Ile du Pince Edouard ainsi qu'une parti du Maine aux Etats-Unis

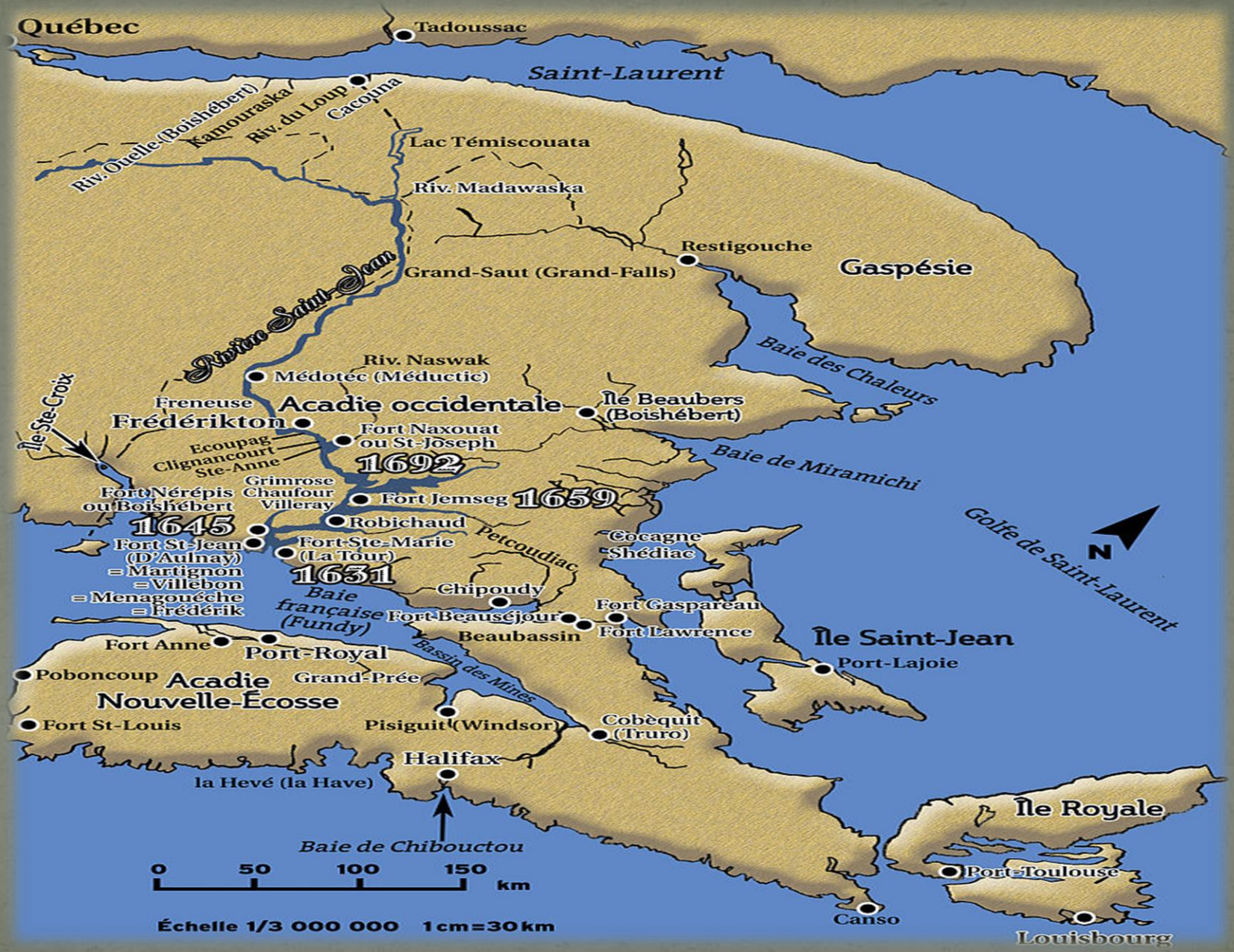
Québec
Tadoussac
Saint-Laurent
Riv. Ouelle (Boishébert)
Kamouraska
Riv. du Loup
Cacouna
Lac Témiscouata
Riv. Madawaska
Restigouche
Gaspésie
Grand-Saut (Grand-Falls)
Rivière Saint-Jean
Baie des Chaleurs
Riv. Naswak
Médotéc (Méductic)
Freneuse
Acadie occidentale
Île Beaubers (Boishébert)
Frédérikton
Fort Naxouat ou St-Joseph
Ecoupag
Clignancourt
Ste-Anne
1692
Baie de Miramichi
Île Ste-Croix
Grimrose
Chaufour
Villeray
Fort Jemseg
1659
Fort Nérépis ou Boishébert
1645
Robichaud
Petcoudiac
Cocagne
Shédiac
Golfe de Saint-Laurent
N
Fort St-Jean (D'Aulnay) = Martignon = Villebon = Menagouéche = Frédérik
Fort-Ste-Marie (La Tour)
1631
Chipoudy
Baie française (Fundy)
Fort-Beauséjour
Beaubassin
Fort Gaspareau
Fort Lawrence
Île Saint-Jean
Port-Lajoie
Fort Anne
Port-Royal
Bassin des Mines
Poboncoup
Acadie Nouvelle-Écosse
Grand-Prée
Fort St-Louis
Pisiguit (Windsor)
Cobèquit (Truro)
Halifax
la Hevé (la Have)
Baie de Chibouctou
0 50 100 150 km
Île Royale
Port-Toulouse
Canso
Louisbourg
Échelle 1/3 000 000 1cm=30km

1604

Fondation de l'Acadie Le sieur Pierre Du Gua de Monts, Le Sieur Jean de Poutrincourt, Samuel de Champlain et 80 autres personnes débarquent dans la Baie Française (aujourd'hui rebaptisée la Baie de Fundy) et fonde l'Acadie. Il établit la première colonie française au Canada à l'île Sainte-Croix. Marc Lescarbot crée la première bibliothèque et la première école française pour les autochtones en Acadie (aujourd'hui en Nouvelle-Écosse). Après son retour en France, il écrira la première histoire de la Nouvelle-France (début du Canada).

La fondation de l'Acadie fut commencée par le Sieur Du Gast de Mont, Le Sieur de Poutrincourt, Samuel de Champlain, accompagnés d'engagés, qui fondent Port Royal, mais cette première tentative resta sans suite. (Maison de l'Acadie)

Problèmes Généalogiques

Sieur Du Gast de Mont,
Pierre Duguas de Monts,
Sieur Pierre Du Guas de Mont
Pierre Dugua de Mons

Problèmes Historiques

Pour la France (Maison de l'Acadie): en 1604 fondation de l'Acadie à Port-Royal
Pour le Canada: en 1604 fondation de l'Acadie à l'île de Ste-Croix,

1605 Champlain fonde le premier établissement permanent : Port Royal (aujourd'hui Annapolis en Nouvelle-Écosse). Les habitants adoptent très tôt le nom « Acadiens », c'est la naissance de l'Acadie

Le 14 novembre1606 Lescarbot présente son Théâtre de Neptune à Port-Royal , la première représentation théâtrale en Amérique du Nord.
1607 Le petit établissement de Port-Royal est détruit par les Britanniques puis reconstruit par la France en 1614.
1611 Le missionnaire Jesse Fleche baptise un chef Micmac, le premier baptême d'un amérindien en Nouvelle-France.
22 mai 1611 Port Royal. Les premiers Jésuites arrivent en Nouvelle France.
1613 Destruction de Port-Royal et l'Acadie passe aux anglais. Les Français ne se laissent toutefois pas décourager et rebâtissent l'établissement quelques années plus tard.
1621 Le roi d'Angleterre revendique l'Acadie qu'il rebaptise « Nova Scotia » (Nouvelle-Écosse). Il cède la colonie à un gentilhomme écossais, Sir William Alexander.
1628 Alexander installe une garnison de 70 hommes à Port-Royal qu'il rebaptise Fort Charles.
1629 Suite au traité de Suze, le cardinal de Richelieu exige que l'Acadie soit restituée à la France. Les Anglais sont forcés de quitter. L'Acadie et Port-Royal retrouvent leurs noms originaux.
1631 Construction d'un poste de traite fortifié à l'embouchure de la rivière Saint-Jean.

1632

Richelieu, Ministre de Louis XIII, créait la Compagnie des Cent Associés. Sous son impulsion, Isaac de Razilly, né aux Eauxmelles près de Loudun, Chevalier de l'Ordre de Malte, son capitaine Charles de Menou d'Aulnay, (possédant une Seigneurie à Aulnay), Samuel de Champlain et Nicolas Denys Fondent un nouvel établissement français en Acadie, accompagnés par « Trois cent hommes d'élite », selon Théophraste Renaudot, Gazetier du roi. Plusieurs familles Loudunaises vont aussi faire le grand voyage vers l'Acadie.

29 mars 1632 Signature du Traité de Saint-Germain-en-Laye qui restitue la Nouvelle-France à la France.

25 décembre 1635 À Québec, décès de l'explorateur Samuel de Champlain. L'endroit précis de sa sépulture demeure un mystère.
1642 Départ du Sieur Martin Le Godelier, proche de Richelieu, possédant une Seigneurie à la Chaussée. Très averti des pratiques de l'agriculture et en particulier de la technique des « Aboiteaux », technique d'assèchement des marais, déjà utilisée en Loudunais et en Saintonge, il rejoint Menou d'Aulnay en compagnie de son fils et quelques fermiers.
1654 L'Angleterre déclare l'Acadie « possession illégitime des Français » et entreprend une reconquête. Le major Segewick attaque et s'empare à nouveau de l'Acadie.
1657 La France considère toujours que l'Acadie lui appartient et Mazarin nomme LeBorgne gouverneur. Mais les Anglais occupent toujours le territoire et nomment leur propre gouverneur de Nova Scotia.
1661 Le premier colon acadien Gabriel Giraud s'établit à Caraquet.
1667 Avec le traité de Bréda, l'Angleterre accepte de restituer l'Acadie à la France en échange d'îles dans les Antilles. LeBorgne est confirmé dans ses fonctions.
1670 Hector D'Andigné, sieur de Grand Fontaine est nommé gouverneur de l'Acadie. Il entreprend un grand recensement acadien qui révèle une population d'environ 500 personnes. LeBorgne devient gouverneur de Port-Royal.

Labourer JEHAN BLANCHARD aagé de soixante ans, sa femme Radegonde Lambert aagée de quarante et deux ans, Leurs enfans six, 3 de mariés, Martin Blanchard aagé de 24 ans, Magdeleine Blanchard aagiée de 28 ans, Anne aagée de 25 ans. Les non mariés, Guilleaume aagé de 21 an, Bernard aagé de 18 ans, Marie aagée de 15 ans, Leurs terres en labour 5 arpans, Leurs bestiaux a Cornes, douxe, et brebis neuf.

Sosa 5120

LA VEUFUE DE DEFUNT FRANCOIS GUDRIN (Guérin) aagée de 25 ans, ses enfans 5, Anne aagée de douxe ans, Marie aagée de neuf, Frivoline 7 ans, Huguette aagée de 5 ans, Francois 2 ans, son bestail a cornes six pièces et 3 brebis, ses terres en Labour six arpens.

Laboureur MICHEL DU PONT aagé de 37 ans, sa femme Marie Gautrot aagée de 34 ans. Leurs enfans 4, Marie potin, aagée de 14 ans, Martin du pont aagé de six ans, Jeanne aagée de quatre ans, Pierre aagé de 3 mois, Leurs bestiaux a Cornes 5 et une brebis, Leurs terres en Labour six arpans.

Laboureur CLAUDE TERRIAU aagé de 34 ans, sa femme Marie Gautrot aagée de 24 ans, Leurs enfans 4, Germain aagé de 9 ans, Marie aagée de six ans, Margueritte aagée de 4 ans, Jehan aagé de un an, Leurs bestiaux a Cornes 13 pièces et de brebis trois. Leurs terres en Labour six arpans.

Sosa 2546

Laboureur GERMAIN TERRIAU aagé de 25 ans, sa femme Andrée Brun aagée de 25 ans, Leurs enfan Germain aagé de deux ans, Leurs bestiaux a Cornes 5 pièces et deux brebis, terres Labourables deux arpans.

Laboureur JEHAN TERRIAU aagé de soixante et dix ans, sa femme Perrinne Rau aagée de soixante ans. Leurs enfans sept. Ceux qui sont mariez, Claude Terriau, agé 34, Jehan aagé de 32 ans, Bonaventure aagé de 30 ans, Germain 25 ans, Jeanne aagée de 27 ans, Catherine aagée de ving et un an, Le non marié Pierre agé de seize ans. Leurs bestiaux a cornes six et une brebis, terres labourables cinq arpans.

Sosa 5128

Le Sosa 5120 et 5128 donnera un mariage au Sosa 640, qui donnera un enfant au Sosa 320

Les Acadiens ont du caractère!!

Tailleur PIERRE MELANSON a refuse de donner son aage et Le nombre de ses bestiaux et terres et sa femme ma respondu si jestois si fous de courir Les rues pour des choses de mesme.

Laboureur ESTIENNE ROBICHAUT ne me pas voulut voir Il a sorty de chez Luy et a dit a sa femme quel me dit quil ne me vouloit point donner Le Conte de ses bestiaux et terres.

Tonnelier PIERRE LA NOUE ma fait response Lorsque que je Luy ay demandé son aage quil se portoit bien et quil ne Le vouloit pas donner. (Il était âgé de 24 ans. P.G.)

1672 Fondation de Beaubassin par Jacques Bourgeois accompagné d'une quinzaine de colons, il fonde la colonie Bourgeois.
1676 Frontenac, gouverneur de la Nouvelle-France, concède la région de Beaubassin à Michel Leneuf de La Vallière pour qu'il voit à son peuplement et à son développement.
1680 Pierre Thérriot et plusieurs autres Acadiens quittent Port-Royal pour aller s'installer à Bassin des Mines. Des digues sont construites pour assécher de nouvelles terres cultivables.
1682 Fondation de Grand-Pré.
1690 L'amiral Phipps assiège Port-Royal avec quatre navires de guerre. La garnison française ne compte que 70 hommes contre 700 soldats anglais. Les Français capitulent. Phipps ne respecte pas les termes de la capitulation et ordonne à ses hommes de piller et brûler les maisons avant de repartir pour attaquer Québec. Il sera défait à Québec la même année. Plusieurs habitants acadiens abandonnent Port-Royal en ruine pour s'installer à Jemseg sur la rivière Saint-Jean.
1691 Le capitaine britannique Edward Tyng se rend à Port-Royal avec une nouvelle garnison. Il est capturé et fait prisonnier par le gouverneur français, Joseph de Villebon. Ce dernier décide que Port-Royal est trop risqué et il érige un nouveau fort à Nashwaak.

20 septembre 1697 Traité de Ryswick entre la France et l'Angleterre. La France retourne à l'Angleterre les postes de traite de la compagnie de la Baie d'Hudson et Terre-Neuve en retour de l'Acadie. La paix sera toutefois de courte durée.
1698 Pierre Thibodeau fonde Petitcodiac et Chipoudy.
1704 Le colonel Benjamin Church et ses 1300 hommes attaquent l'Acadie! Port-Royal résiste et les Anglais sont finalement obligés de battre en retraite.
13 octobre 1710 Capitulation de Port-Royal. Les Anglais assiègent Port-Royal à l'aide d'une armée de 3400 soldats contre 300 Français. Pour éviter toute effusion de sang, le gouverneur Daniel d'Auger de Subercase négocie la capitulation.
23 juin 1713 Traité d'Utrecht.
1713 La guerre de Sept ans met un terme à la présence française L'Acadie est cédée à l'Angleterre. Très rapidement, il devient évident que les nouveaux dirigeants anglais n'ont aucune intention de respecter les libertés des Acadiens. Les Acadiens veulent rester NEUTRES, conserver leur langue française et leur religion catholique. Les Anglais refusent.
1719 Sur l'Île du Cap-Breton, les Français débute la construction de Louisbourg, la forteresse la plus résistante de l'Amérique du Nord.
1720 Colonisation de l'Île St-Jean (Île-du-Prince-Édouard).
1720 Début de la construction de la forteresse de Louisbourg



Les ruines de la forteresse de Louisbourg en 1907

Reconstitution de la Forteresse de Louisbourg

La porte d’entrée

La Forteresse de Louisbourg en 2005

La cours intérieur

Le bâtiment principale comprenant la résidence du gouverneur et les casernes du bastion du Roi

Derrière le bâtiment principal

Groupe de bâtiments

Les jardins

Rue principale

La Forge
nommé
À l'épée Royale

1730 Le lieutenant Lawrence Armstrong commence à octroyer des terres à des colons bostonnais mais refuse d'en faire autant pour les Acadiens dont la population s'accroît sans cesse.
1 avril 1733 Le premier phare de l'histoire du pays entre en opération à Louisbourg (Cap-Breton, Nouvelle-Écosse). Ce fut la première construction de béton à l'épreuve du feu en Amérique du Nord. La construction du phare a été financée par la France.
1738 Malgré l'interdiction des autorités anglaises, plusieurs Acadiens quittent Nova Scotia pour aller s'établir en « nouvelle Acadie ».
1744 L'abbé Le Loutre, à la tête d'un groupe de guerriers micmacs, tente d'assiéger Port-Royal sans succès.
1745 à 1760 CONQUÊTE ANGLAISE
27 juin 1745 Prise de la forteresse de Louisbourg par les Anglais.
17 octobre 1748 Fin de la guerre de Succession d'Autriche par le traité d'Aix-la-Chapelle. Retour à la situation d'avant le début de la guerre : annulation des conquêtes, comme celle de Louisbourg qui retourne à la France.
1749 L'Acadie, maintenant rebaptisée « Nova Scotia », est l'objet d'un nouveau plan de colonisation de la part de l'Angleterre.
1750 Le premier observatoire astronomique de l'histoire du pays est construit à Louisbourg par le marquis Chabert. Les Anglais construisent Fort Lawrence en face des forts français Beauséjours et Gaspareau.
1751 Construction de Fort Beauséjours.

Fort Beauséjours, Aulac, Nouveau-Brunswick

1755

DEBUT DE LA DEPORTATION
ET
LE GRAND DERANGEMENT

Le Grand Dérangement constituent une période de l'histoire de l'Acadie s'échelonnant, selon les historiens de 1749-1750 aux années 1780 ou même 1820

La déportation des Acadiens, souvent considérée comme synonyme, ne couvrent qu'une partie de cette période, soit de 1755 à 1763

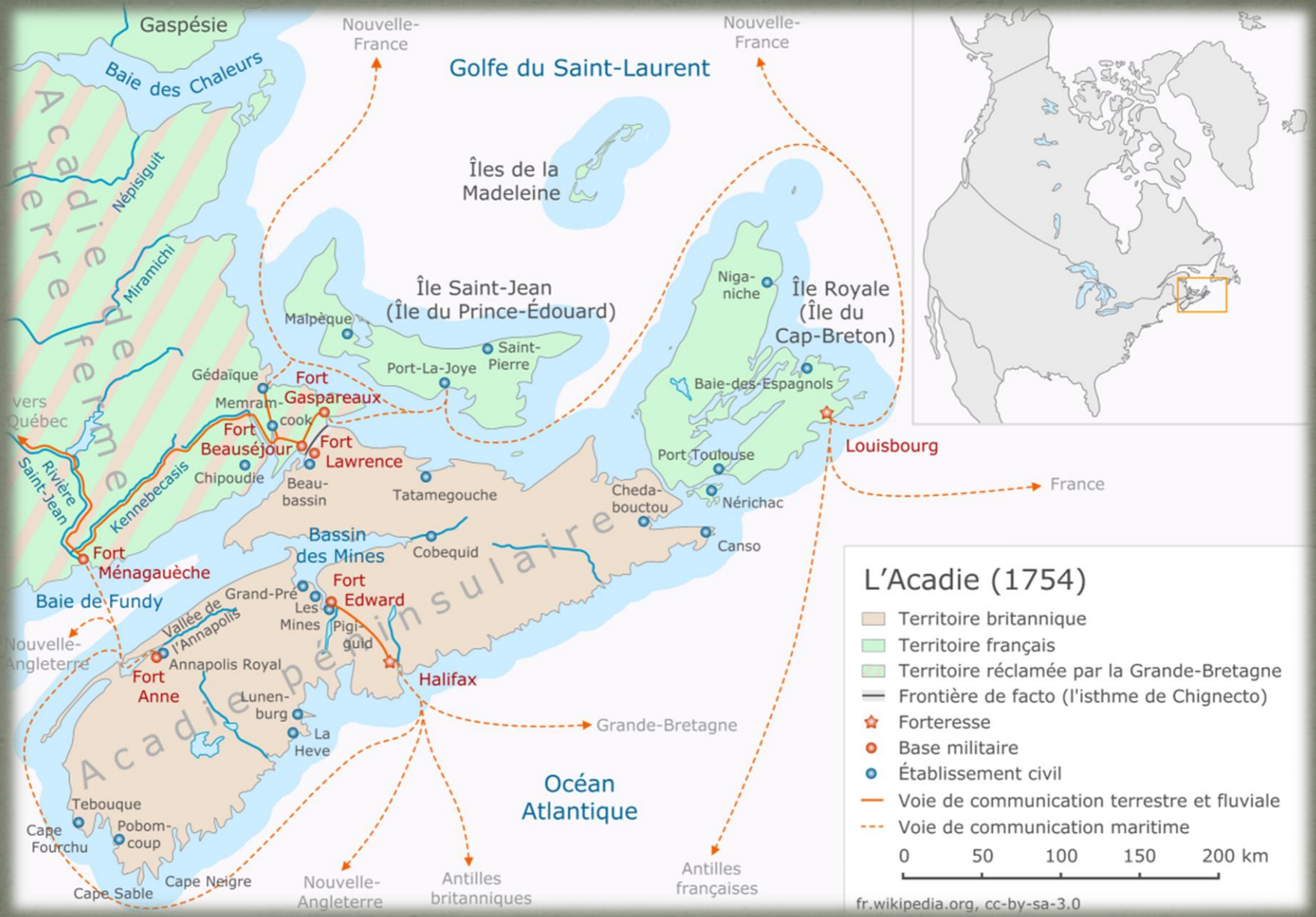
L'Acadie (1754)
Territoire britannique
Territoire français
Territoire réclamée par la Grande-Bretagne
Frontière de facto (l'isthme de Chignecto)
Forteresse
Base militaire
Établissement civil
Voie de communication terrestre et fluviale
Voie de communication maritime
0 50 100 150 200 km
fr.wikipedia.org, cc-by-sa-3.0
Gaspésie
Baie des Chaleurs
Nouvelle-France
Golfe du Saint-Laurent
Îles de la Madeleine
Île Saint-Jean (Île du Prince-Édouard)
Île Royale (Île du Cap-Breton)
Acadie terre ferme
Acadie péninsulaire
Népisiguit
Miramichi
Rivière Saint-Jean
Kennebecasis
vers Québec
Malpèque
Saint-Pierre
Port-La-Joye
Niga-niche
Baie-des-Espagnols
Louisbourg
France
Port-Toulouse
Nérichac
Cheda-bouctou
Canso
Gédaïque
Fort Gaspareaux
Memram-cook
Fort Beauséjour
Fort Lawrence
Chipoudie
Beau-bassin
Tatamegouche
Bassin des Mines
Cobequid
Fort Ménagauèche
Baie de Fundy
Grand-Pré
Les Mines
Fort Edward
Pigi-guid
Vallée de l'Annapolis
Nouvelle-Angleterre
Annapolis Royal
Fort Anne
Halifax
Lunen-burg
La Heve
Grande-Bretagne
Tebouque
Cape Fourchu
Pobom-coup
Cape Sable
Cape Neigre
Nouvelle-Angleterre
Antilles britanniques
Antilles françaises
Océan Atlantique

Durant 15 ans les Anglais déportent les Acadiens en masse et s'approprient leurs terre. Les navires sont envoyés vers les colonies américaines. De nombreuses familles sont ramenées en France, après une longue captivité en Angleterre. Prise en charge par le Roi, elles vont s'installer à Belle-Île en Mer. À la demande de Péruse Des Cars, d'autres familles sont amenées vers Châtellerault, puis Archigny sur « La Ligne Acadienne ». Mais ne pouvant s'adapter en France, une partie de ces familles repartent vers La Louisiane ou reviennent en Acadie, discrètement et durant plus d'un siècles resteront « un peuple oublié de l'Histoire ».

CARTE
DE L'ACCADIE
et Pais Voisins
Pour servir a l'Histoire
Generale des Voyages
Par M.B Ing.r de la Marine
1757
Echelle de Lieues communes de France
5 10 15 20
PARTIE DU CANADA
BAYE FRANCOIS E
ISLE SAINT JEAN
ISLE ROYALE
Port Royal au Annapolis Royal
Bassin des Mines
Cobequit
Chebenacadie
Chiboucton
Baye de Chibouctou
Port Dauphin
Cap de Nord
Niganiche
Cap Enfume
Entrée de Labrador
Baye des Espagnole
la Pierre a Fusil
Baye de Miré
Isle de Scatari
les Cormorandieres
Portenove ou la Baleine
Louisbourg
Baye de Gabaru
Cap de Sable
Bancs de l'Acadie ou la Peoche est tres bonne
Longitude Occidentale du Meridien de Paris
Tom. XIV
N.o 13.

Extrait d'une lettre du 15 décembre 1759

Le président du Conseil de Marine vient d'écrire à l'abbé de l'Isle-Dieu pour demander aux prêtres d'accorder généreusement les dispenses pour consanguinité sollicitées pour les mariages acadiens. Autrement, explique-t-il, les Acadiens chercherait leurs conjoints dans des familles françaises et seraient moins enclins par la suite à retourner dans leurs pays.

Le président du Conseil de Marine espère que l'abbé de l'Isle-Dieu, comme grand vicaire

Résumé

Les Acadiens descendent des colons installés à partir de 1604 en Acadie.

Les Acadiens entretiennent de bonnes relations avec les Micmacs, les autochtones de l'Acadie, et sont généralement ignorés par la France, ce qui contribue à alimenter leur sentiment d'indépendance. Les Acadiens cultivent des riches marais salés au moyen d'aboiteaux, ce qui leur fait acquérir une certaine aisance matérielle. L'Acadie a les plus belles terres de l'Amérique, si fertile qu'il n'y a jamais eu parmi les Acadiens d'épidémie de scorbut, typhoïde ou choléra.

Avant 1713, l'Acadie change de mains 7 fois.

En 1713, à la suite de la signature du traité d'Utrecht, une partie de l'Acadie passe sous domination britannique et est renommée Nouvelle-Écosse.

Philips fait signer une promesse d'allégeance au Roi, d'exemption de droit de la guerre contre les Français et les Sauvages et ne jamais porter les armes contre le Royaume d'Angleterre. Droit de pratique de la religion Catholique et droit de conserver la langue française.

1749-1755 Transformer l'Acadie en un territoires totalement britannique (langue anglaise, religion protestante) Pour pouvoir réaliser se projet, il font venir 2000 colons (Anglais, Allemands, Irlandais) avec à leur tête Edward Cornwalis

1749 Britannique fonde Halifax qui deviendra la Capitale de la Nouvelle-Ecosse.

La fondation de Halifax apporte une augmentation de la population britannique.

Les conséquences: Exodes de nombreuses familles acadiennes vers l'île St-Jean, rivière Petcoudiac, Memramcook et St-Jean.

Les français construit le Fort Beauséjours et le Fort Gaspareau, car les anglais on déjà construis le Fort Lawrence.

1750 Augmentation des tensions militaires entres les Britanniques et les Français en Amérique du Nord.

Juin 1755 Expédition militaire anglaise commandée par le lieutenant-colonel Robert Monkton. (Fort Beauséjours et Gaspareau)

Charles Lawrence exige un serment d'allégeance inconditionnel des acadiens

Les Acadiens refusent

<u>Conséquences:</u> Une centaines d'Acadiens sont emprisonnés. Biens et propriétés des Acadiens confisqués et Charles Lawrence exige l'expulsion des Acadiens.

-Premières familles à être déportés à l'automne 1755, sont les familles acadiennes de la région de Fort Beauséjours.
-Un des épisodes le plus connus est l'épisode Grand-Pré, fait par l'Officier John Winslow.
-Plus de 12000 Acadiens ont été déportés dans les Treize colonies, France et Grande-Bretagne.



Eglise de Grand-Pré, depuis juin 2012 fait partie du patrimoine mondiale de l'UNESCO

-Contrairement à ce que l'on croit, il n'y a eu aucune déportation en Louisiane, se sont des Acadiens qui ont été déporté dans les Treize colonies qui sont parti vers la Louisiane, pour décider de refaire leurs vies. La Louisiane était une ancienne colonie Française et possédait beaucoup de terre disponible. C'était donc pour plusieurs Acadiens une solution possible.
-Des Acadiens s'enfuient vers Miramichi et la Baie-des Chaleurs
-Miramichi plus de 3500 se retrouve dans un camp de réfugiés de Micmacs, beaucoup finissent par mourir de faim et de maladie pendant un hivers très froid où la nourriture était rare.

-Pendant la déportation les anglais brûles: les maisons, les granges, les églises. Les récoltes sont confisqués, ou détruites, le bétail tué. Pour la simple raison que si les Acadiens n'ont plus rien ils ne voudront plus revenir sur leurs terres.
-Prise du Fort Louisbourgs en 1758, la fin de la colonie française en Amérique. Il reste encore des colonies Québec, Montréal et Trois-Rivières mais les anglais les ont éventuellement gagnés. Quelques années plus tard la Nouvelle-France n'existe pratiquement plus en Amérique du Nord…

Lors de la déportation 1/3 des acadiens vont mourir de typhoïde, petite vérole ou fièvre jaune. 1 tiers vont s'établirent en Louisiane, les autres sont dispersés en France en Angleterre, dans les colonies Américaines, aux Antilles. Lors que la déportation cessera il ne restera en Acadie que 165 familles françaises moins de 1000 personnes.

1763 Traité de Paris, France et Angleterre signe le traité. Selon se traiter l'Angleterre contrôle l'Amérique du Nord par contre la France conserve droit de pêche et de chasse au nord de Terre-Neuve. Et la France garde les îles St-Pierre et Miquelon

Avec le contrôle quasi-total de l'Amérique du Nord les acadiens ne sont plus une menace

Le gouvernement britannique annule l'ordre de la déportation

Les Acadiens peuvent revenir, mais sous quelles conditions: qu'il signe le traité d'allégeances et qu'ils se dispersent en petits groupes sur le territoire. De plus leurs terres ne leurs appartiendra pas avant les années 1780

Environs 8000 Acadiens reviennent en Acadie. La plus part s'établissent au Nouveau-Brunswick actuel

Nova Scotia ss.

THIS Certifies that Pierre Beliveau (an accadian) appeared Perſonally this Day, before his Majeſty's Court of *General* ~~Quarter~~ *Seſſions of the Peace* for the County of Kings County, and took the Oath of Allegiance and Fidelity to His Majeſty, according to the Form prescribed by the Government of this Province.

Given under my Hand this thirty first Day of may 1768

J. Deschamps Cust: Rotul: in the absence of the Cler. Pa.

Serment d'allégeance de Pierre Béliveau le 25 mai 1768

Sosa 322,323

Sosa 320,321

Olivier Blanchard Sosa 320,321 Olivier Léger Sosa 322,323, donne mon Sosa 160-161

CIMETIÈRE
du Bocage
1780 - 1820
Ici sont enterrés
des rescapés
de la déportation.
05/09/2015

LEGER
OLIVIER LEGER
FILS DE
JACQUES LEGER ET ANNE AMIRAULT
NÉ A PETITCODIAC EN 1734
MARIÉ A
MARIE-JOSEPHTE HEBERT EN 1757
DÉCÉDÉ
A CARAQUET LE 20 JUIN 1818
A L'AGE DE 84 ANS
05/09/2015

sosa322

MISEREMINI MEI SALTEM VOS AMICI MEI
QUIA MANUS DOMINI
TETIGIT ME
ICI
REPOSE EN PAIX
LE CORPS D'ALEXIS
LANDRY DECEDE
LE 6 MARS 1798
AGE DE 78 ANS.
SOUVENEZ VOUS DE CE
QUI NOUS EST ARRIVE
LA MEME CHOSE VOUS
ARRIVERA CE FUT HIER
NOTRE TOUR CE SERA
PEUTETRE AUJOURDHUI
LE VOTRE
05/09/2015

BLANCHARD
OLIVIER
FILS DE RENE ET MARGUERITE TERIOT
NE A PETICOUDIAC 1726 EPOUSA EN 1751
CATHERINE AMIRAULT, FILLE DE PIERRE
ET ANNE BRUN. OLIVIER DECEDE A
CARAQUET LE 16 AOÛT 1796
LE COMITE 1994
05/09/2015

Sosa 320

LOUIS DE LENTAIGNE
E A VIREY NORMANDIE EN 1727 DEC A CARAQUET
EN 1807 ÉPOUX DE MARGUERITE CHEPADOS
LOUIS EST L'ANCETRE DE TOUS LES LANTEIGNE
ET LANTIN DU N B ET DE LA GASPESIE
05/09/2015

05/09/2015

ALLARDVILLE
FOREST RESERVE
Order in Council No 73-709
Dated September 5, 1973
SAUMAREZ
ALNWICK
ST. ISIDORE
TRACADIE MILITARY TRAINING GROUND
TRACADIE MILITARY TRAINING GROUND
COUNTY
COUNTY
GLOUCESTER
NORTHUMBERLAND
TABUSINTAC INDIAN RES. No 9
RANGE 4
RANGE 8
RANGE 9
RANGE 10
RANGE 11
RANGE 17
RANGE 18
RANGE 19
RANGE 20
Tracadie River
Tabusintac River
Allardville
Bathurst
Acadie
Permanent Trust Products Ltd
Forest
Canada
Crown Land
ALLARDVILLE TOWN PLAT
Nº 66 The Roman Catholic Bishop of Chatham
Main Highway with Route Nº
Secondary Road
Reserved Road
Tote Road
Forest Motor Road
Single Railway
Railway Yard
Hydro Line
Ferry
Telephone Line
Sand or gravel pit
Granted Lot
Reconveyed to Crown
Quarry
International Provincial Bdy
County Line
Parish Line
Park, Reserve, etc
Surveyed Line
Unsurveyed Block line
Marsh or Swamp
Large Falls
Small Falls
Large Rapids
Camp Site
Light House
D.R.R. #61; Discontinued Reserved Road
10M; 10 Metre Public Right of Way
16.82R.R.; Granted Reserved Road
DEPARTMENT OF LANDS & MINES
FREDERICTON N.B.

Lieu Historique National de Grand-Pré

Depuis 1960, « La Renaissance Acadienne » voit s'épanouir ce peuple qui a su garder sa langue, ses traditions culturelles, et son identité.